



## *Egyszer mindehova odasüt a nap*

*Európai jelentőségű innovatív mikrorégióink a régészeti kutatás szemszögéből.*

Pusztainé Fischl Klára

egyetemi docens

Miskolci Egyetem

**"Tudománnyal a Régióért,,**

**A MAB Régiós Bizottság I. tudományos konferenciája**

**M/2021. é. április 12.**

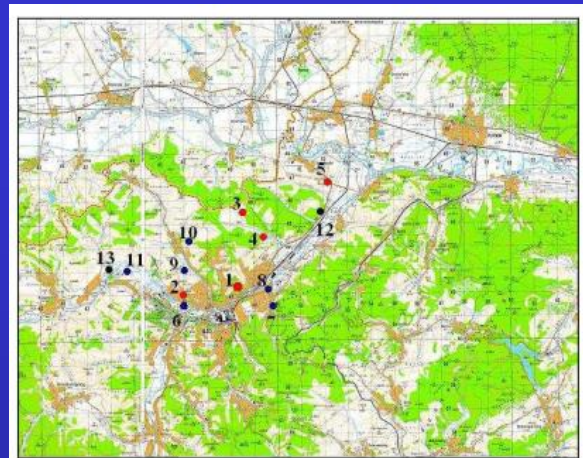
# Karos



Ózdi medence

Kocsi

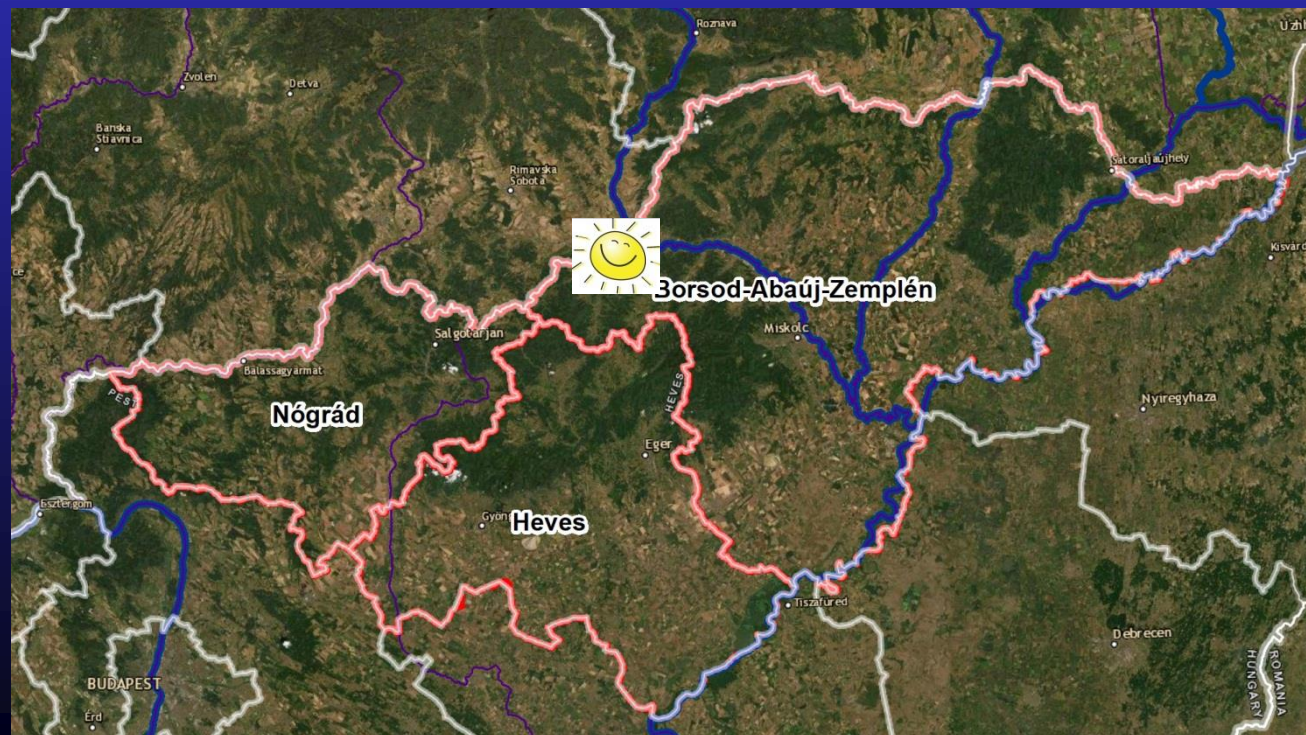
Termékek másodlagos forradalma




Budakalászi  
kocsi



Ózd-centeri urnák

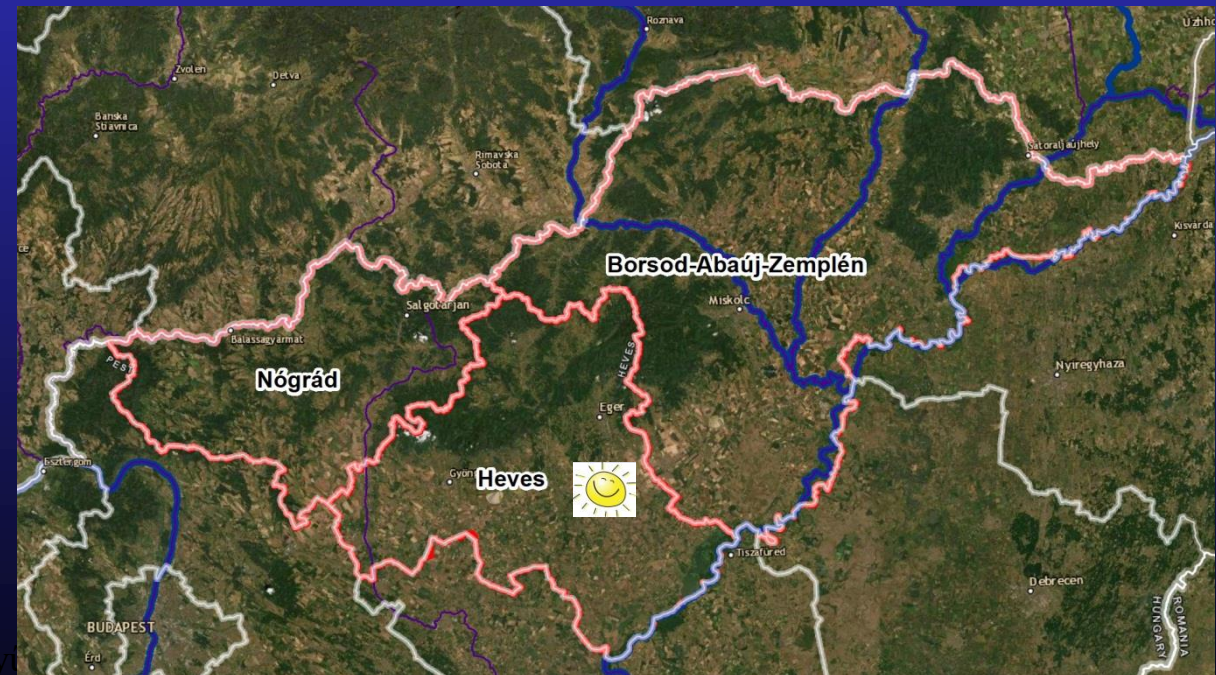
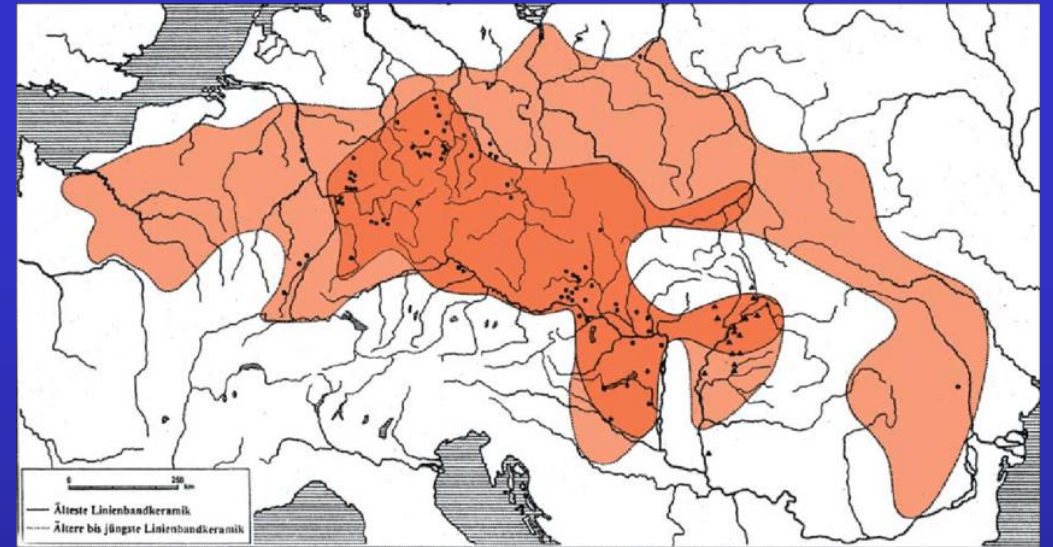


és 2017




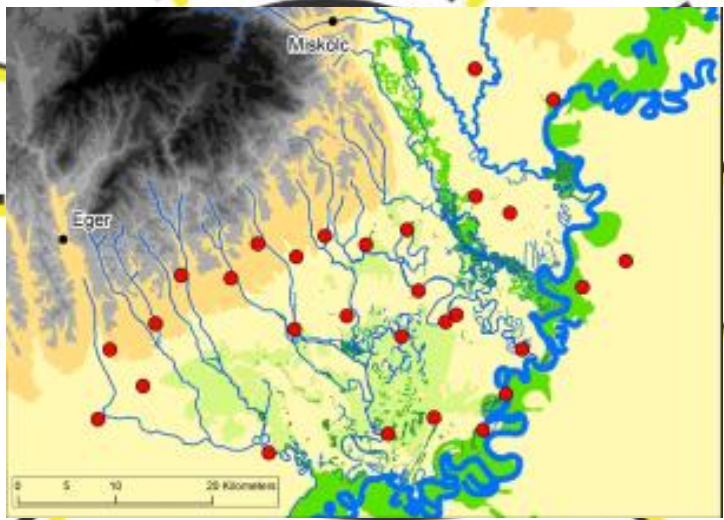
Méhi leletek

Neolitizáció  
Kr.e. 5500-4900  
Füzesabony-Gubakút



Bronzkori rend  
Kr.e. 2200–1500

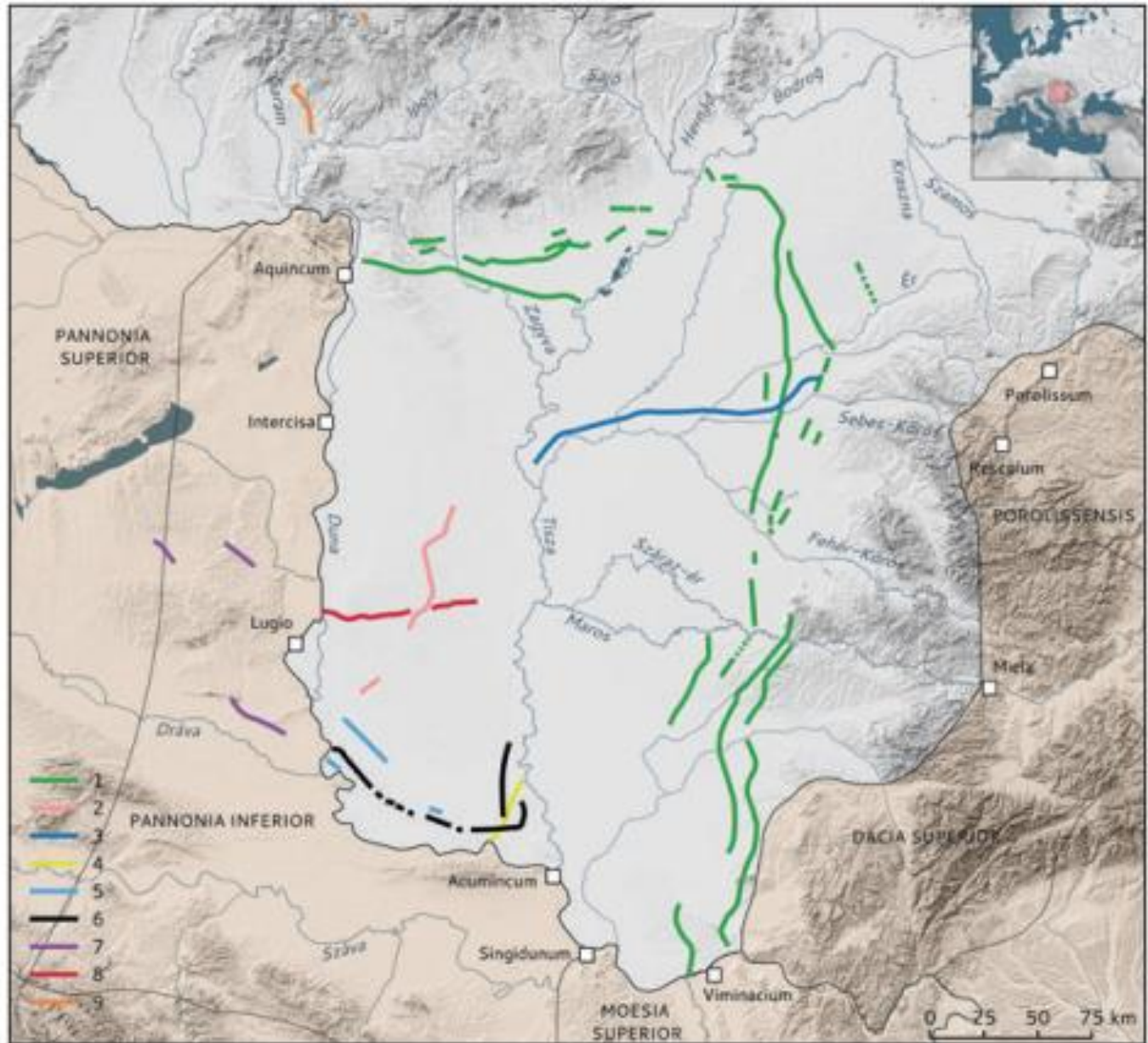
hajdúsámsoni kincs



Csörsz árok  
Limes Sarmatiae

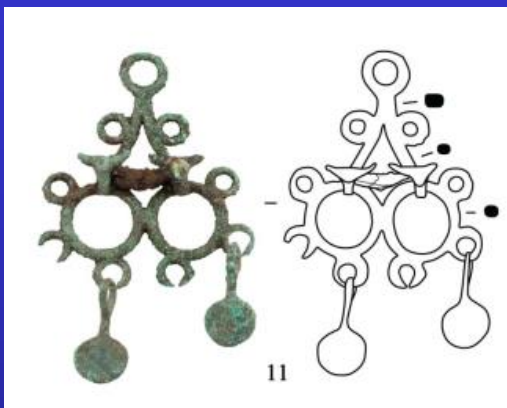


60.000 km<sup>2</sup>  
520-550 km  
2-3, van, ahol 4 nyomvonal  
sz. 5-9 m  
m. 2-4 m  
Töltésalap 7-10 m  
10-15 millió m<sup>3</sup> föld




300. kép • Az ún. alföldi sáncok és Dacia határa 1: Csörsz- vagy Ördög-árok, 2: Kiskunsági árok, 3: Körös menti sáncok, 4: az ún. nagy római sánc, 5: további sáncok az ún. kis római sánc környékén, 6: az ún. kis római sánc, 7: dunántúli – római területen futó – sáncok, 8: észak-bácskai feltételezett római út, 9: a szlovákiai sáncok

Szkiták  
Fazekastelep-Szikszo



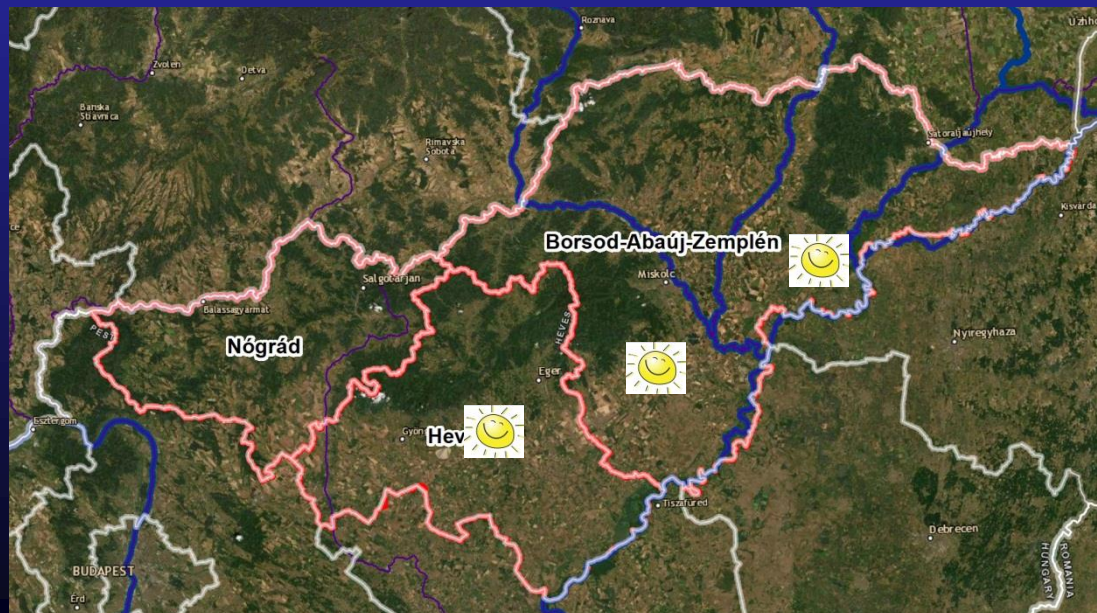
Mezőzombor-Békás ér



Mezőkeresztes-Zöldhalompuszta



Aldebrő-Ilonapart







# Köszönöm a Figyelmet!

