



(LEHET-E)  
A KULTURÁLIS ÖRÖKSÉG  
KITÖRÉSI PONT AZ ABAÚJI CSEREHÁTON(?)

GYULAI Éva  
egyetemi docens  
Miskolci Egyetem BTK

**"Tudománnyal a Régióért,,  
A MAB Régiós Bizottság I. tudományos konferenciája  
2021. április 12.**

<https://zoom.us/j/95092135765?pwd=M1dBMHNSdVVxVGtpZzdnU1c2S1hQdz09>



**„Tudománnyal a Régióért”  
A MAB Régiós Bizottság  
I. tudományos ülése  
2021. április 12. hétfő 10<sup>00</sup>–16<sup>30</sup>**



A konferencia helyszíne, formája:  
online, zoom felületen az alábbi linken:  
Join Zoom Meeting

<https://zoom.us/j/95092135765?pwd=M1dBMHNSdVVxVGtoZzdU1c2S1hQDz09>

Meeting ID: 950 9213 5765; Passcode: 667654

**PROGRAM**

**10:00–10:15** A konferenciát megnyitja: PROF. DR. KAPTAY György, a MAB elnöke

**10:15–11:45**

**I. Természeti erőforrásaink (levezető elnök: Dr. habil. K. Nagy Emese)**

- PROF. DR. FÖLDESSY János professzor emeritus (ME):  
*Régiós lehetőségek – természeti erőforrásainkra alapozható fejlődésünk*
- NYÍRI Gábor Phd hallgató (ME):  
*Parti szűrésű vízbázis hidraulikai modellezése*
- PRAKVALVI Péter geológus mérnök (Magyar Bányászati és Földtani Szolgálat):  
*Néhány speciális keletkezésű - süllyedéssel járó lyukakkal és földcsuszamlásokkal összefüggő Észak-magyarországi tavunk*
- DR. SZABÓ Roland tudományos munkatárs (ME)–AMBRUS Mária, PhD hallgató (ME)–  
PAPNÉ HALYAG Nóra, tanszéki mérnök (ME)–DR. KRISTÁLY Ferenc, tudományos főmunkatárs (ME)–  
PROF. DR. MUCSI Gábor, egyetemi tanár (ME):  
*Bányászati és ipari hulladékok innovatív hasznosítása az ÉKM régióban*
- NÁDASI Endre tanársegéd (ME):  
*Földradar (GPR) modellezés és érzékenységi paraméterek*
- DR. HIR János múzeológus, igazgató (Pásztói Múzeum):  
*Középső miocén szárazföldi biokronológia kidolgozása a Pannon-medencében*

**12:00–13:00**

**II. Kulturális erőforrásaink (levezető elnök: Dr. habil. K. Nagy Emese)**

- DR. HABIL. GYULAI Éva egyetemi docens (ME):  
*(Lehet-e) a kulturális örökség kitörési pont az abaúji Csereháton(?)*
- SZISZKOSZNÉ DR. HALÁSZ Dorottya egyetemi adjunktus (ME):  
*Múlt-kutatás a Csereháton, tekintettel a jövőre*
- DR. LIMBACHER Gábor néprajzkutató, igazgató (MNM Kubinyi Ferenc Múzeuma):  
*A félévszázados Palóckutatás és a régió népi vallásosságának vizsgálata, mint minta*
- PUSZTAINÉ DR. HABIL. FISCHL Klára egyetemi docens (ME):  
*Egyszer mindehova odasüt a nap. Európai jelentőségű innovatív mikrorégióink a régészeti kutatás szemszögéből.*

**13:15–14:45**

**III. Társadalmi és humán erőforrásaink I. (levezető elnök: Dr. habil. Szabó-Tóth Kinga)**

- DR. HABIL. SZABÓ-TÓTH Kinga egyetemi docens, intézetigazgató (ME):  
*Hátránykompenzáció egyéni és társadalmi szinten. Alkalmazott szociológiai kutatások a régióban*
- DR. HABIL. K. NAGY Emese egyetemi docens, dékán (EKE):  
*A státuszhelyzet hatása a tanulók teljesítményére*
- DR. OSVÁTH Andrea egyetemi adjunktus (ME):  
*Továbbképzések kontra lemorzsolódás. A pedagógusok lehetőségei a megye kistelepülésein*
- MIHÁLYI Helga mesteroktató (ME):  
*Romák a térségben. Adatok, trendek, problémák*
- GYUKITS György egyetemi adjunktus (ME):  
*Romák közötti társadalmi egyenlőtlenségek kistelepüléseken*
- DR. MEZŐ Ferenc egyetemi docens (EKE):  
*Pszichológiai kutatási lehetőségek a MAB Régióban (2021)*

**14:45–16:15**

**IV. Társadalmi és humán erőforrásaink II. (levezető elnök: Dr. habil. Szabó-Tóth Kinga)**

- DR. HAVASI Virág egyetemi docens (ME)  
*Lelkes közösségek - civil szervezetek Miskolcon*
- DR. TÖRÖK Béla egyetemi docens, intézetigazgató, ügyvezető igazgató (ME; Borsodi Transzit Foglalkoztatási Közhasznú Nonprofit Kft.):  
*Álláskeresők, halmozottan hátrányos helyzetűek – tranzitfoglalkoztatási projektek tapasztalatai Borsodban*
- DR. SZÁNTÓ Ákos egyetemi docens, egészség- és marketing specialista (EKE)–  
JUHÁSZ Annamária egyetemi tanársegéd, Whole life balance specialista (ME):  
*A Modern Healthy Lifestyle lehetőségei és céljai az Észak-kelet magyarországi régióban*
- DR. MÉLYPATAKI Gábor egyetemi adjunktus (ME):  
*A kv-k szerepe és a társadalmi felelősségvállalás lehetőségei, jogi keretei*
- DR. KRISTON Edit tudományos segédmunkatárs (ME):  
*A gyermekvédelem magánjogi megoldásainak kritikus pontjai az Észak-Magyarországi régiót érintő kitekintéssel*
- KÖREI László politológus (NyE):  
*A jó kormányzás megvalósulása a lokalitás szintjén. Miskolc helyi kormányzásának eredményei*

\*\*\*

Szeretettel várják a szervezők:  
MTA-MAB, MAB Régiós Kutatások Munkacsoport

# FKIP Creative region-kutatás, ME BTK

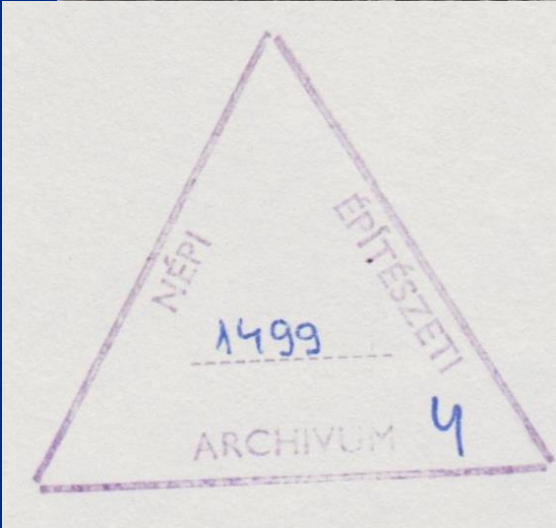
## Az abaúji Cserehát 25 faluja



# Kitörési pontok: 1. népi építészet és falusi turizmus



Keresztéte



# Szalaszend (Alsószend) nyári konyha




# Hernádvécse, Rákóczi út 27.



# Falusi turizmus, rekreáció – Keresztéte (Pamlény?)

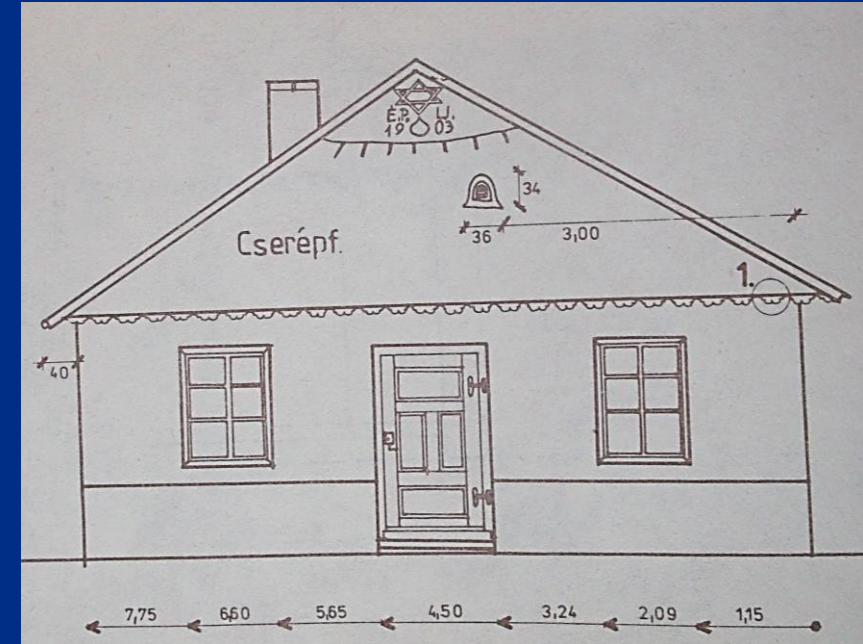






Pamlény, egykori zsidó bolt,  
Petőfi u. 26.  
népi műemlék  
(Gy. É. felv.)

# Pamlény, zsidó bolt, épült: 1903



*A krasznokvajdai kísérlet.*

Írta: dr. Szabó László, szerk.: Elekes Kéve.  
Építésügyi Tájékoztatói Központ,  
Budapest, 1988

# Zenetudományi Intézet Hangarchívum

Adatbázisok / Zenetudományi Intézet Hangarchívum



## A pamlényi bíró lánya zongorál

Hangfelvétel	Mg - 02957B
Kezdősor / Megnevezés	A pamlényi bíró lánya zongorál
Használat helye	Pamlény [Abaúj-Torna]
Dátum	1973.10.17
Gyűjtő	Bereczky János
Adatközlő	
Kadencia	1(5)5
Szótagszám	11.13.13.11
Kotta	<a href="https://library.hungaricana.hu/hu/view/ZTI_AP_08591-08612/?jump=ZTI_AP_08600o">https://library.hungaricana.hu/hu/view/ZTI_AP_08591-08612/?jump=ZTI_AP_08600o</a>
Hordozók	ZTI_Mg_02957; ZTI_AP_08600o

# Népzenei örökség Hungaricana.hu

2. Híres Pamlény falu dróttal van kerítve / Pamlény [Abaúj-Torna], 1973.10.17
3. A pamlényi halastó halastó / Pamlény [Abaúj-Torna], 1973.10.17
4. A pamlényi halastó halastó / Pamlény [Abaúj-Torna], 1973.10.17
5. A pamlényi bíró lánya zongorál / Pamlény [Abaúj-Torna], 1973.10.17
6. A pamlényi csárda cserép zindelyes / Pamlény [Abaúj-Torna], 1973.10.17
7. Hideg szél fúj édesanyám hozza ki a kendőm / Pamlény [Abaúj-Torna], 1973.10.17
8. Kivírtott a fehér szilva / Pamlény [Abaúj-Torna], 1973.10.17
9. Zavaros a Tisza / Pamlény [Abaúj-Torna], 1973.10.17
10. Sudár magas sudár magas / Pamlény [Abaúj-Torna], 1973.10.17
11. Jaj de sáros de kavicsos ez az út / Pamlény [Abaúj-Torna], 1973.10.17
12. Szépen legel a kisasszony gulyája / Pamlény [Abaúj-Torna], 1973.10.17
13. Főhadnagy úr bemegy a szobába / Pamlény [Abaúj-Torna], 1973.10.17
14. Felszabaadult már az őszi tarló / Pamlény [Abaúj-Torna], 1973.10.17
15. Ha benyúlok a kislajbim zsebébe / Pamlény [Abaúj-Torna], 1973.10.17

## Kitörési pont 2. Görögkatolikus vallási örökség



Kány, gk. templom




# Baktakék



(Gy. É. felv.)




# Alsógagy gk. templom



# Szölledi (Hernádvécse) görögkatolikus harangláb

Bodgál Ferenc felv. 1960  
Népi Építészeti Archívum, HOM



(Gy. É. felv.)

# Kitörési pont 3. Szakrális építészeti és művészeti emlékek


Gagy László sírköve, 1392



Gagy László meghalt  
Rácorszáiban  
1392. júl. 28-án



Felsőgagy rk. templom



Barokk orgona  
eredeti  
széllárával



(Gy. É. felv.)



# Szentháromság plébániatemplom, Fáj (1780-as évek)



(Gy. É. felv.)




Fáj



(Gy. É. felv.)

# Forró, rk. templom



(Gy. É. felv.)





Szalai (felsőszendi) ref. templom,  
Szalaszend (1828)

(Gy. É. felv.)



Pamlény, ref. templom



Szászfa,  
ref. templom, 1810 k.

## Kitörési pont 4. Kastélyok

Fáy-kastély, Fáy



Magyar Zene- és Hangszermúzeum  
és Zenetanoda (Regionális Muzsikai  
Akadémia)

Abaúji Múzeum – Abovské Múzeum  
Abaúji népelet c. állandó kiállítás  
magyar és szlovák nyelven

Forró, Kakas Fogadó



Révhelyi Elemér: Forró, Fogadó, 1930 k. (Tatai Múzeum)

Forró: „műemléksziget”

Rk. műemléktemplom

Fogadó, Múzeum



Nepomuki-kápolna



Fancsal,  
pincesor



# Kitörési pont 5. Szemere

**Nopcsa Ilona bárónő**, műkedvelő festő, műkőszobrász  
1909: Pallavicini Alfréd örgróf: felesége



Ilona Freiin Nopcsa und Alfred Markgraf von Pallavicini.



(Gy. É. felv.)


Szemere: Darvas—Pallavicini-kastély



# Szemere: Darvas—Pallavicini-kastély

Tó és műrom

Nopcsa Ilona  
(1883-1963)



# Nopcsa Ilona műkőszobrász – Szemere



Hősi emlékmű, temető - 1925




Szent István Király-plébániatemplom

# Kitörési pont 6. Hernádpetri: plébánia (és templom) zarándokház, erdei iskola

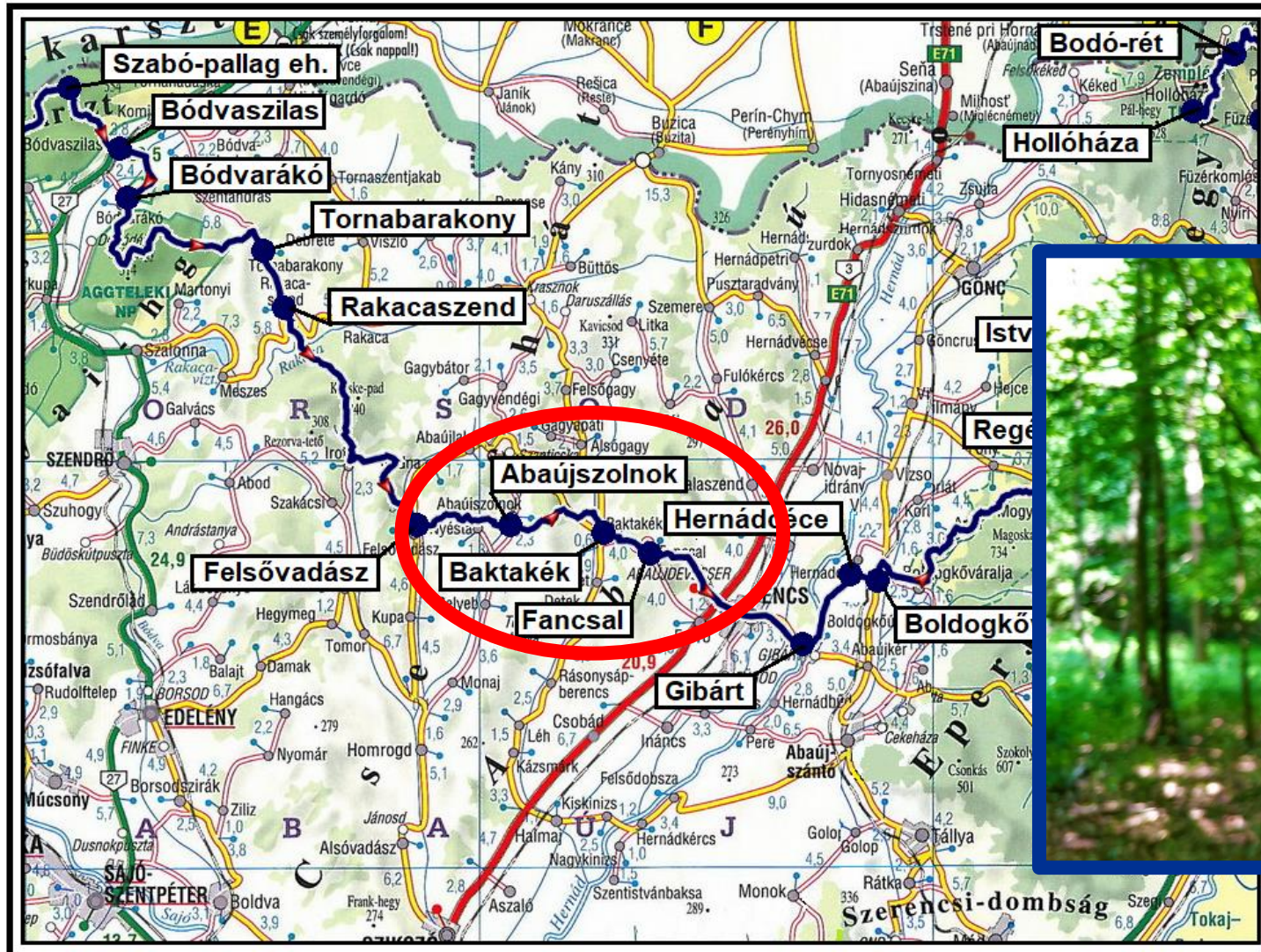


Egykori plébánia

Plébániatemplom, épült: 1868



# Kitörési pont 7. AZ ORSZÁGOS KÉKTÚRA A CSEREHÁTON



# 2021. február, kéktúra a Csereháton

KÉKTÚRA

## Vadkempinges téli kéktúra felejthetetlen élményekkel



8 nap a szabadban, több mint 200 km a végtelen sárban, jéghideg esőben, a hirtelen jött 20-30 centis hóban, kidőlt fákon és járhatatlan ösvényeken keresztül, sokszor sötétben. Beszámoló egy embert próbáló kalandról.

8 nap a szabadban, több mint 200 km a végtelen sárban, jéghideg esőben, beszakadozó, befagyott lápokon át, a hirtelen jött 20-30 centis hóban, **kidőlt fákon és járhatatlan ösvényeken** keresztül, sokszor sötétben. Beszámoló egy **embert próbáló kalandról**.



### 2. nap – Én azt hittem, a Cserehát lapos!

Derenk – Tornabarakony, 31 km

Reggel ónos esőre ébredtünk. Szerencsére eldült, mire kikemeregtünk a sátorból, de így is tiszta víz és hó volt minden. Emiatt sajnos későn indultunk, az út a lápon hasonló volt a tegnapi naphoz: aknamező.



## Kéktúra 6. rész: Se pénz, se bolt: túlélőtúra a Cserehátban



Bakancslista

PRO



73 videó



298 követő



### Zöldséges bujón à la Papica

#### hozzávalók:

- néhány gyékényszár ✓
- 1/2 marék akácmag ✓
- 1 csokor árvacsalán ✓
- 2 marék tyúkhúr ✓
- 1 marék pásztoráska

### Bojtorjánbatyuk lósóskával töltve

#### hozzávalók:

- 3-4 bojtorjánlevél



Viktorék annyira kimerültek,  
hogy este sátorállítás helyett inkább  
a Katalin-kilátón bivakoltak

# Ilkaháza (erdei Szent-Imrey kastély)

## 1960-as évek: turistaház

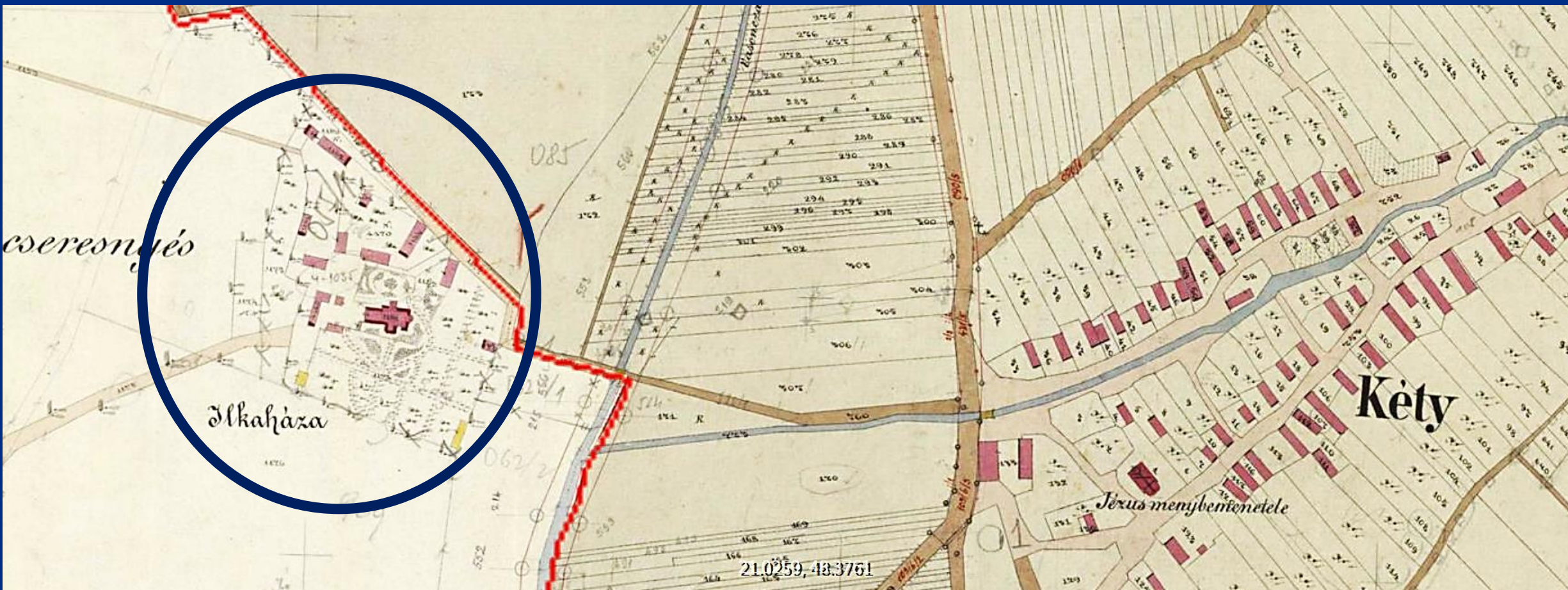


Ilkaháza – Képeslap (1900 körül)



# Kéty (Baktakék) kataszteri térkép, 1893

**Ilkaháza**: kastély, melléképületek és francia park





# Ilkaháza (erdei Szent-Imrey kastély)

1960-as évek: turistaház – lehetőség: **Erdei iskola, Kéktúra-emlékhely**



Ilkaháza – Képeslap (1900 körül)

A következő faluban, Baktakéken az egyik tornácról ismeretlen ember invitált minket. Tényleg nehéz elhinni, de van olyan megszállottja a Kéktúrának, aki **kinn áll házának teraszán, és ha túrázót lát, akkor felhívja magához. Szádváry Gyula ilyen, és nemcsak hogy régi, de természetesen érvényes Kéktúra-pecsétjei és Másfélmillió lépés-relikviái vannak**, hanem hosszan el lehet vele beszélgetni a nyolcvanas évekbeli hőskorról.



A vacsorára Fancsal külterületén került sor. A tűzön az útközben begyűjtött zöldségekből készült leves rotyogott. Ízletes volt, de nagyon táplálónak nem mondanám. Mint ahogy a reggelre elfogyasztott pirított csalánt és párolt lósóskát se, de legalább volt valami a gyomrunkban.

SZÉP KILÁTÁS

## *Kéktúra: a Cserehát szelíd hullámain*

Széles sárga mezőkön és zöld dombokon, az Isten háta mögött, Aprófalva vidékén.

# Cserehát: kulturális (művészeti) örökség

Krasznokvajda



Hernádvécse

# Encs-Abaújdevecser, Alsó Csoma-kastély



Abaúji Honismereti és Helytörténeti Egyesület





FORRÓ – ABAÚJI MÚZEUM / ABOVSKÉ MÚZEUM  
ABAÚJI NÉPÉLET / ŽIVOT LUDÍ V ABOVE

